

AUTO MOTO ECOLE LA VILLE DU BOIS

1 Rue Du Grand Noyer

AGREMENT E1709100230

91620 LA VILLE DU BOIS

SIRET 82905126700013

01.69.62.23.82/09.8632.23.58

FORMATION 2 ROUES PISTE MOTO

CENTRE DE CONDUITE DU RER

218 AVENUE ARISTIDE BRIAND

92220 BAGNEUX

LOUE A

L'AUTO MOTO ECOLE LA VILLE DU BOIS

1 RUE DU GRAND NOYER

91620 LA VILLE DU BOIS

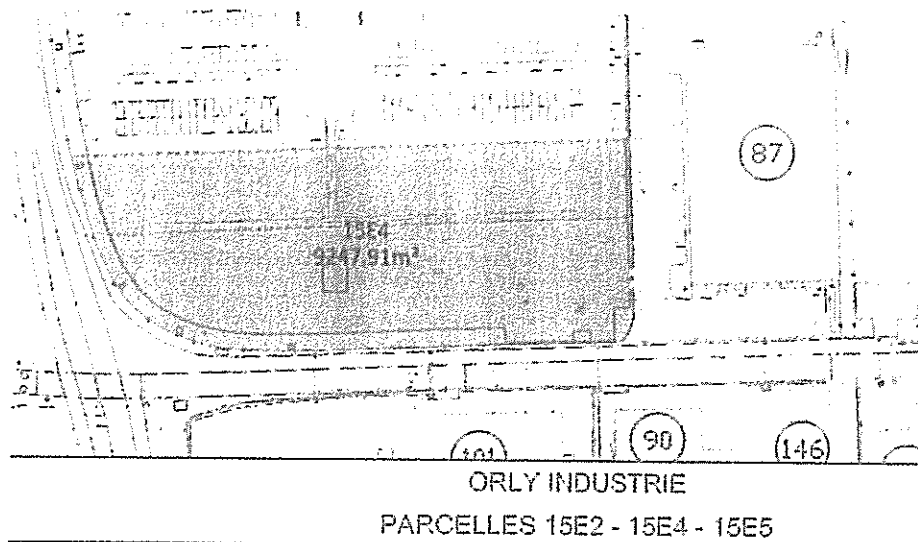
UN TERRAIN SITUE EN ZONE ORLY INDUSTRIE DE L'AEROPORT DE PARIS-ORLY « PROPRIETE DE L'AEROPORT DE PARIS 91550 PARAY-VIELLE-POSTE.

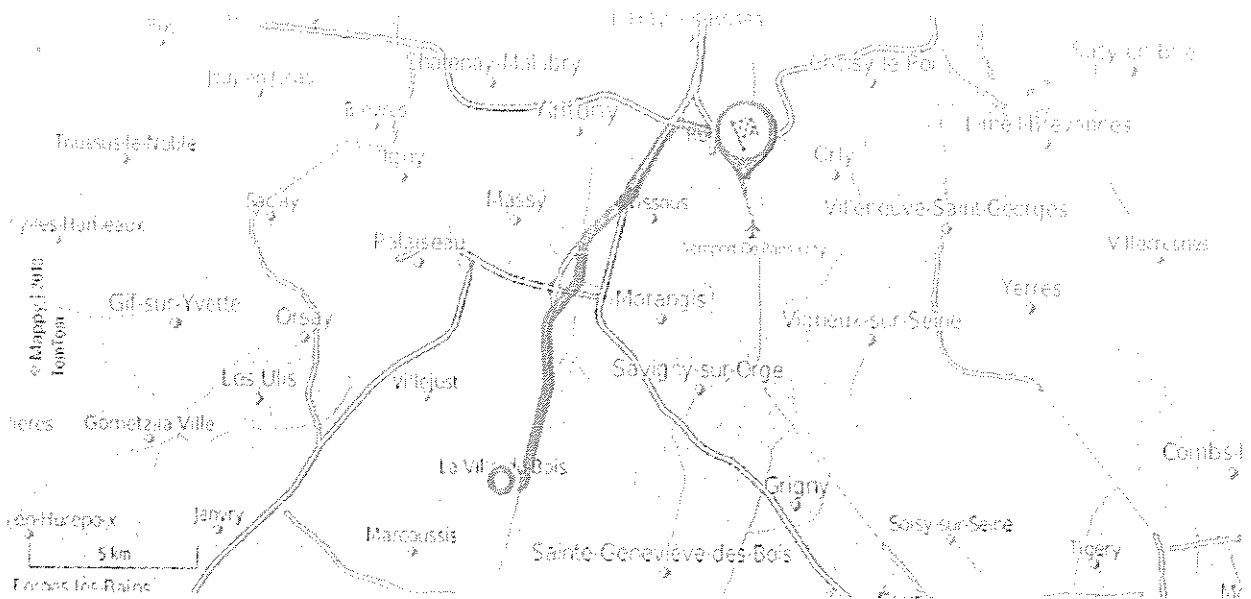
LA PARCELLE LOUEE A UNE SUPERFICIE DE 9247.91m2 ENVIRON, ACCESSIBLE PAR UNE ENTREE CREEE A L'ANGLE DE LA RUE MARCEL ALBERT.

LE TEMPS DE TRAJET EST DE 22 MINUTES DE L'AUTO-ECOLE A LA PISTE, LA CAPACITE D'ACCUEIL EST DE 4 ELEVES PAR COURS .ET LES HORAIRES SONT DE 07H00 A 20H30.

ANNEXE N°4

Plan de localisation et délimitation du Terrain Loué





ITINÉRAIRE DE LA VILLE-DU-BOIS À PARAY-VIEILLE-POSTE

22 min

Départ à 12h20, arrivée prévue à 12h42

1,51 €

Distance : 17,0 km

Carburant : 1,51 €

Prix basé sur une voiture de taille moyenne - B7 (Gazole)



Départ : 1 Rue du Grand Noyer, 91620 La Ville-du-Bois



EN VOITURE (22 min)



1. Prendre Passage de Graville et continuer sur 25 mètres

25 m - 1 min



2. Tourner à gauche sur Rue du Gaizon et continuer sur 40 mètres

40 m - 1 min



3. Tourner à gauche sur Rue du Grand Noyer et continuer sur 170 mètres

170 m - 1 min



4. Tourner légèrement à droite sur D35 et continuer sur 450 mètres

450 m - 1 min



5. Entrer dans Longpont-sur-Orge et continuer D35 sur 10 mètres

10 m - 1 min



6. Passer par Ballainvilliers et continuer N20 sur 600 mètres






600 m - 2 min



7. Passer par Ballainvilliers et continuer N20 sur 1,4 kilomètre

1,4 km - 4 min

8. Passer par Saux-les-Charreux et continuer N20 sur 1,3 kilomètre

-  19. Entrer dans Paray-Vieille-Poste et continuer N7 sur 220 mètres
Route Nationale (15.8 km - 20 min)
-  20. Sortir et rejoindre Rue des Avernaises. Continuer sur 200 mètres (16.0 km - 20 min)
-  21. Au rond-point, prendre la 1ère sortie sur Rue des Avernaises et continuer sur 240 mètres (16.2 km - 21 min)
-  22. Tourner à droite sur Rue Marcel Albert et continuer sur 450 mètres (16.4 km - 22 min)
-  Arrivée : Rue Marcel Albert, 94390 Paray-Vieille-Poste

Faites attention aux marges d'impression sinon la carte sera coupée !